
















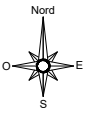


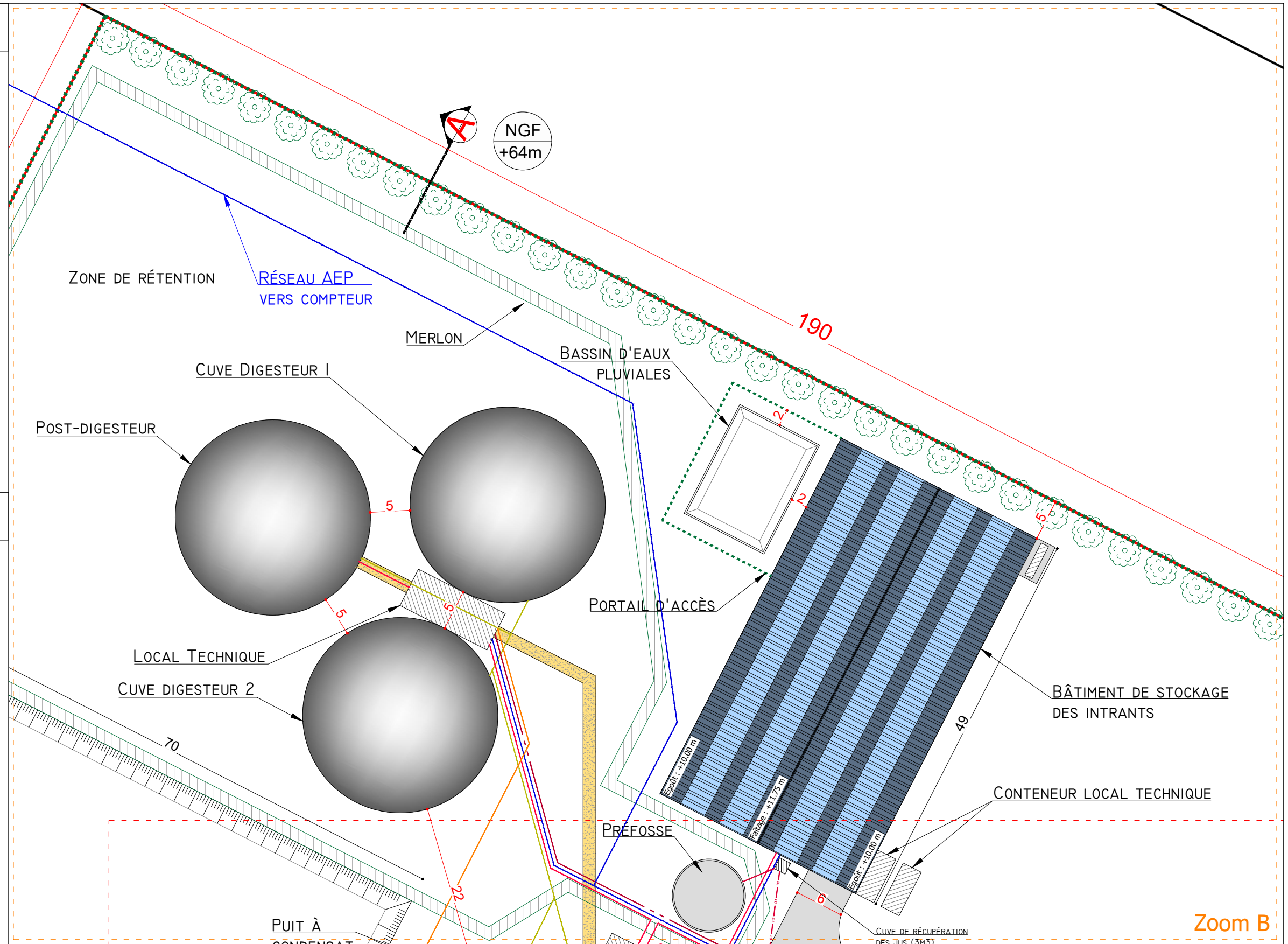
# Légende

-  Voirie lourde
-  Terrain enherbé
-  Clôture 1.80 m ht - RAL 6005
-  Panneaux photovoltaïques
-  Couverture bac acier galvanisé - RAL 5008
-  Couverture bac polycarbonate translucide
-  Création d'une haie bocagère mixte pluristrate
-  Végétation existante
-  Réseaux Electric
-  Réseaux Telecom
-  Réseaux Eaux pluviales de toitures
-  Réseaux Eaux potables
-  Réseaux Eaux usées
-  Réseau Récupération des jus
-  Réseaux Gaz
-  Réseaux digestat liquide
-  Chemin piéton



# Nomenclature

- |  |   |
|--|---|
| <p><b>Stockage à plat</b><br/>55.00 m x 50.00 m</p> <p><b>Bâtiment de stockage digestat solide</b> (couverture photovoltaïque)<br/>60.00 m x 20.00 m / h max : 10.48 m</p> <p><b>Bâtiment modulaire</b><br/>8.80 m x 5.20 m / h : 2.93 m</p> <p><b>Assainissement non collectif</b><br/>5.00 m x 5.00 m</p> <p><b>Epuration</b><br/>7.00 m x 15.00 m / h : 3.80 m</p> <p><b>Bâtiment de stockage des intrants</b><br/>49.00 m x 27.00 m / h max : 11.75 m</p> <p><b>Cuve digesteur</b><br/>ø 24.00 m / h : 5.20 m</p> <p><b>Post-digesteur</b><br/>ø 24.00 m / h : 5.20 m</p> <p><b>Séparateur de phase</b><br/>dalle : 2.50 m x 3.50 m</p> <p><b>Bassin d'eaux pluviales</b><br/>11.00 m x 15.00 m</p> <p><b>Conteneur local technique</b><br/>6.00 m x 2.50 m / h : 2.60 m</p> | <p><b>Préfosse</b><br/>ø 9.00 m / h : 4.20 m</p> <p><b>Réserve incendie</b><br/>11.70 m x 8.88 m / h : 1.60 m</p> <p><b>Lagune</b><br/>60.00 m x 30.00 m</p> <p><b>Torchère</b><br/>h : 6.00 m</p> <p><b>Pont à bascule</b><br/>18.00 m x 3.20 m</p> <p><b>Place de parking</b><br/>5.00 m x 2.50 m</p> <p><b>Local technique</b><br/>12.00 m x 5.00 m / h : 2.80 m</p> <p><b>Conteneur chaudière</b><br/>6.00 m x 2.50 m / h : 2.60 m</p> <p><b>Poste HTA</b><br/>6.00 m x 2.50 m / h : 2.70 m</p> <p><b>Poste GRDF</b><br/>6.00 m x 2.50 m / h : 2.60 m</p> <p><b>Onduleurs</b><br/>dalle : 2.50 m x 5.00 m</p> |
|--|---|



Zoom B

|                                    |                               |  |           |  |
|------------------------------------|-------------------------------|--|-----------|--|
| 23/03/2022<br>1/500<br>RPR<br>PC 2 | <b>Plan de masse - Zoom B</b> | <b>Construction d'une unité de méthanisation</b> | <b>PC</b> | Michel Blanchon<br>Architecte DESA<br>7 route de Nouaillé - 86000 POLTIERS<br>Tel: 06,50,36 35 46<br>michel.blanchon.86@wanadoo.fr |
|------------------------------------|-------------------------------|--|-----------|--|



26, rue Annet Segeron  
86580 Biard  
Tel: 05 49 56 01 19  
Fax: 05 49 53 23 48  
contact@techniquebiogaz.com

Lieu-dit : " Sous les quatre noyers "  
79410 - SAINT GELAIS